



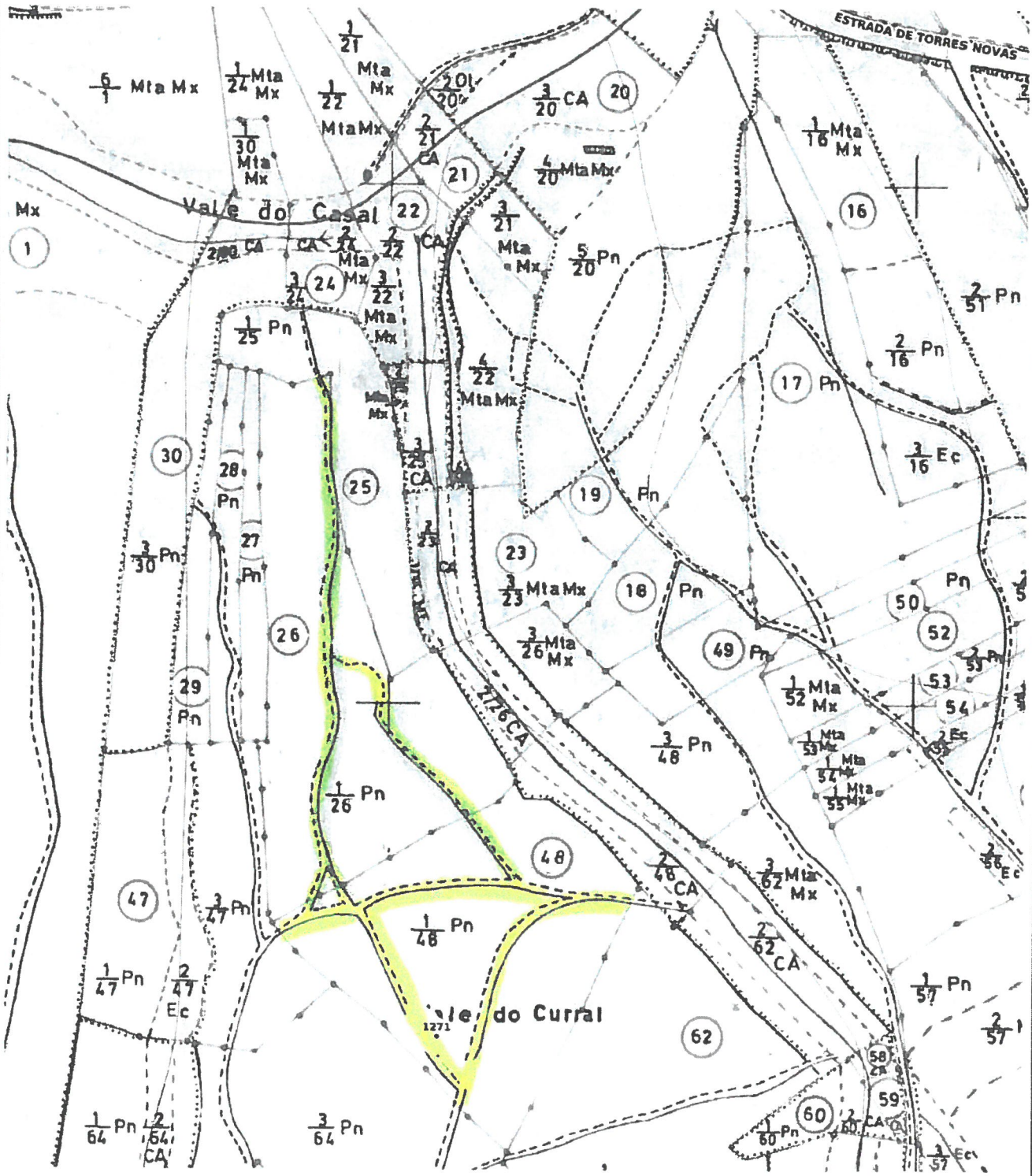
Requerente:
Freguesia:
Finalidade:

NIF:
Localidade:
Data: 12-12-2017

Escala: 1:2000



SISTEMA DE COORDENADAS
PT-TM6462RS89
Elipsóide de referência: GR580
Projeção: Transversa de Mercator

A localização assinalada é da inteira responsabilidade do requerente.
 Fontes: Plantas Topo-Cadastrais (DGT, Levantamentos 1964 e 1967) | CAOP 2014 (DGT, 2014) | SCN 10K (DGT/CMT, Ed. 2005)